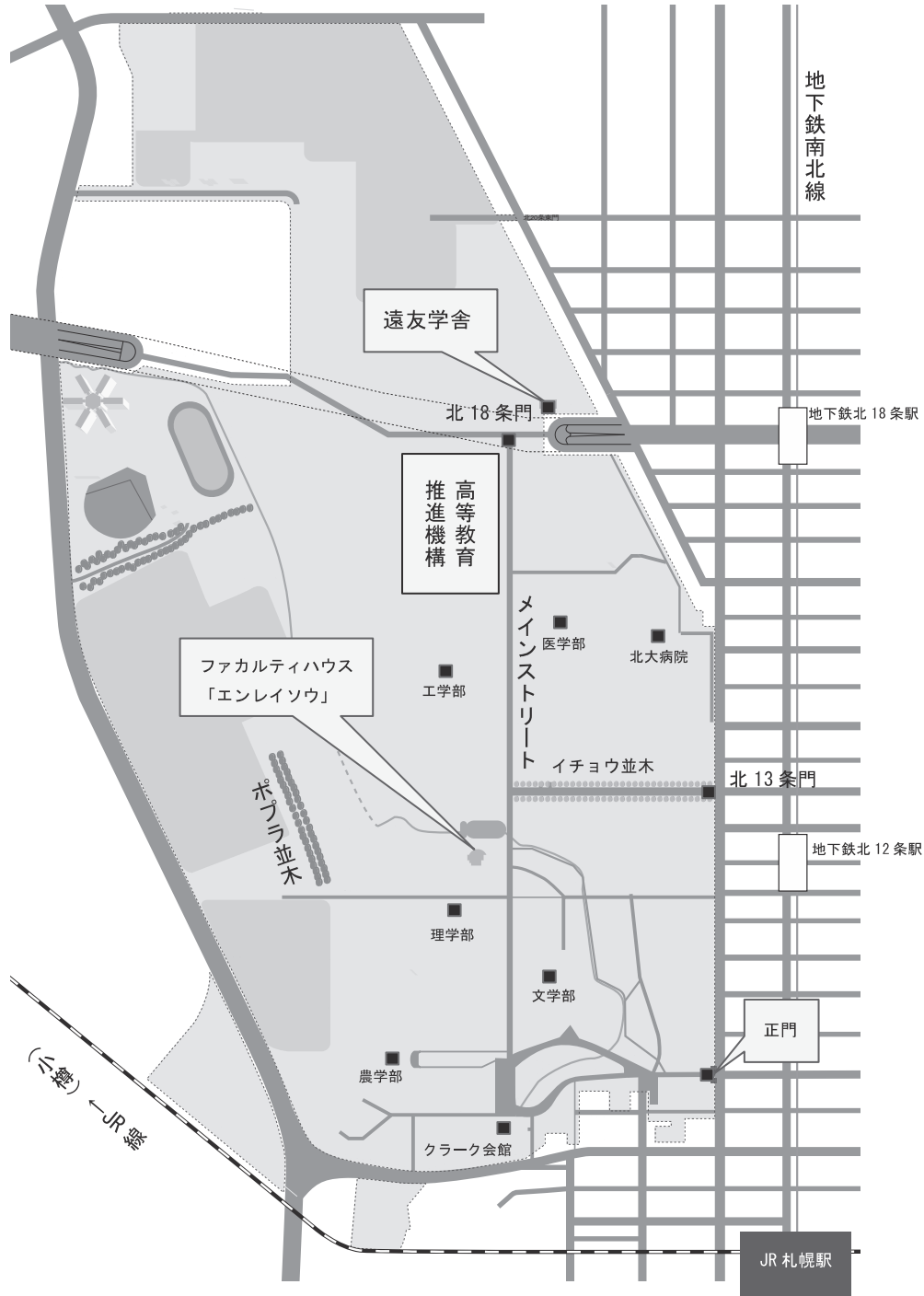


大会会場への交通案内

大会会場：北海道大学（総合教育部 高等教育推進機構）

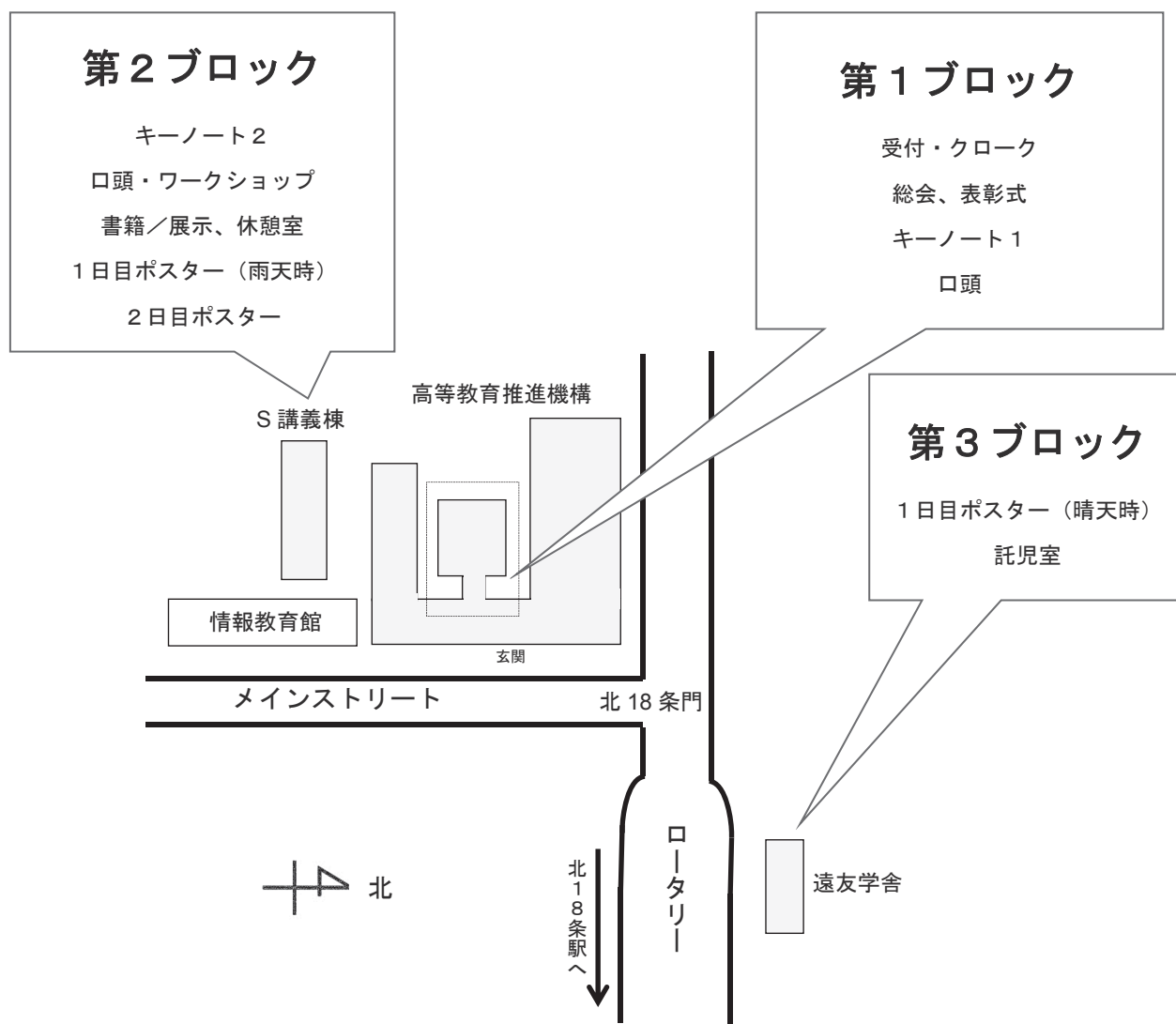
会場である高等教育推進機構はキャンパスの北側（北 18 条門近く）に位置します。



- **最短ルート**：地下鉄南北線北 18 条駅より西にまっすぐ進んでください（600m：徒歩 7 分）
- **散策ルート**：正門を起点とし、キャンパス内を南北に貫くメインストリートを歩く、最も北大らしい雰囲気を楽しむルートです。古河講堂、中央ローン、クラーク像、北大博物館などを見ながら木々の下を散策します。（JR 札幌駅から正門経由で 2km：徒歩 25 分 ポプラ並木を見学する場合+7 分）。

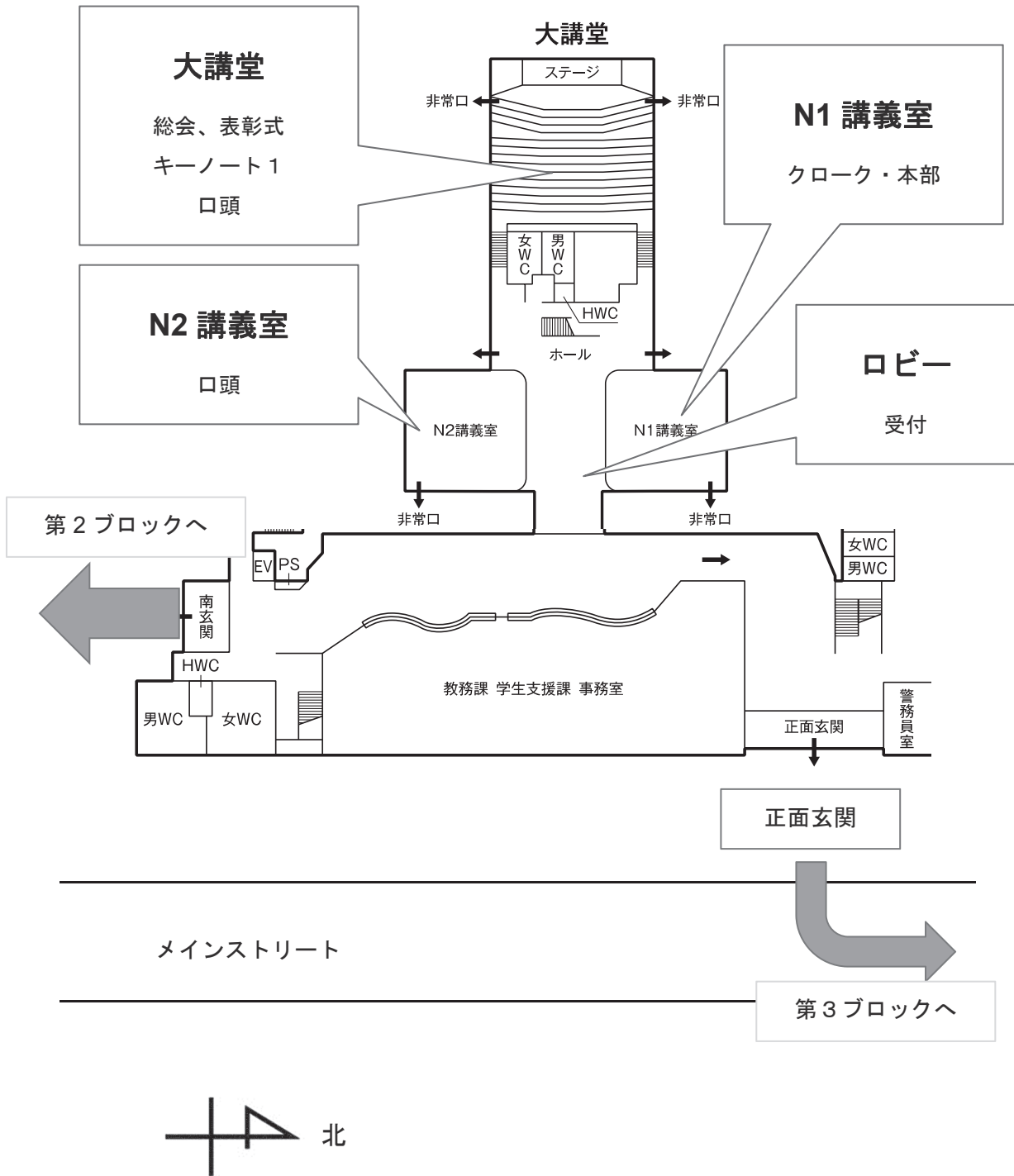
- 新千歳空港から JR 札幌駅まで
快速エアポート（自由席 1,070 円）で約 40 分。
- JR 札幌駅から地下鉄南北線北 18 条駅まで
JR 札幌駅西改札口を出て、地下鉄南北線さっぽろ駅まで徒歩 5 分。北 18 条駅まで地下鉄（麻生行き）で 4 分。
- 車での入構
構内への自家用車での入構は禁じられています。構内へタクシーで乗り入れることは可能ですが、入構料 300 円がかかります。会場近くの北 18 条門までは入構料なしでお越しになれます。
- 会場から市街へ
地下鉄南北線北 18 条駅から大通駅、すすきの駅までは、乗り換えなしで 6 分～7 分です。

会場平面図（全体）

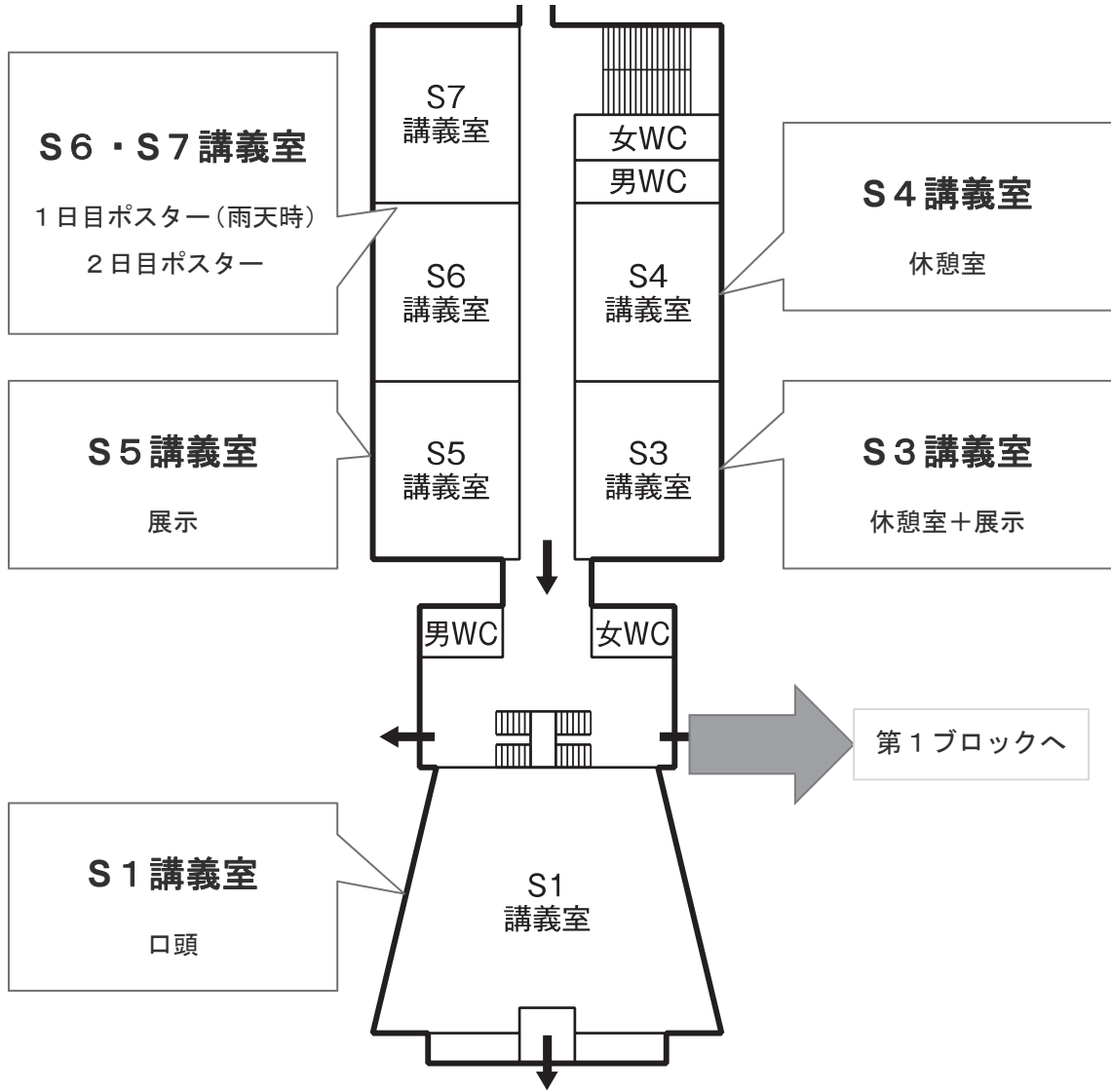


- 会場は3つのブロックに分かれています。ブロック間の移動時間は以下の通りです。
第1ブロック～第2ブロック：徒歩2分
第1ブロック～第3ブロック：徒歩4分
- タクシーで来られる方は、「北大の北18条門まで」と伝えてください。上記のロータリーまで進入可能です。ロータリーから第1ブロック（高等教育推進機構正面玄関）までは、徒歩1分です。

第1ブロック（高等教育推進機構）平面図



第2ブロック (S 講義棟 1階) 平面図



第2ブロック (S 講義棟 2階) 平面図

